



Carte de zonage d'assainissement

FS
AUSP

| LEGENDE | |
|---|----------------------|
|  | ZONAGE COLLECTIF |
|  | ZONAGE NON COLLECTIF |

Département du
PAS DE CALAIS

Commune de
MAISONCELLE

Date:
Mai 2004

Référence:
APS 03204


Nombre de Plans : 3

Etabli par:
SROU

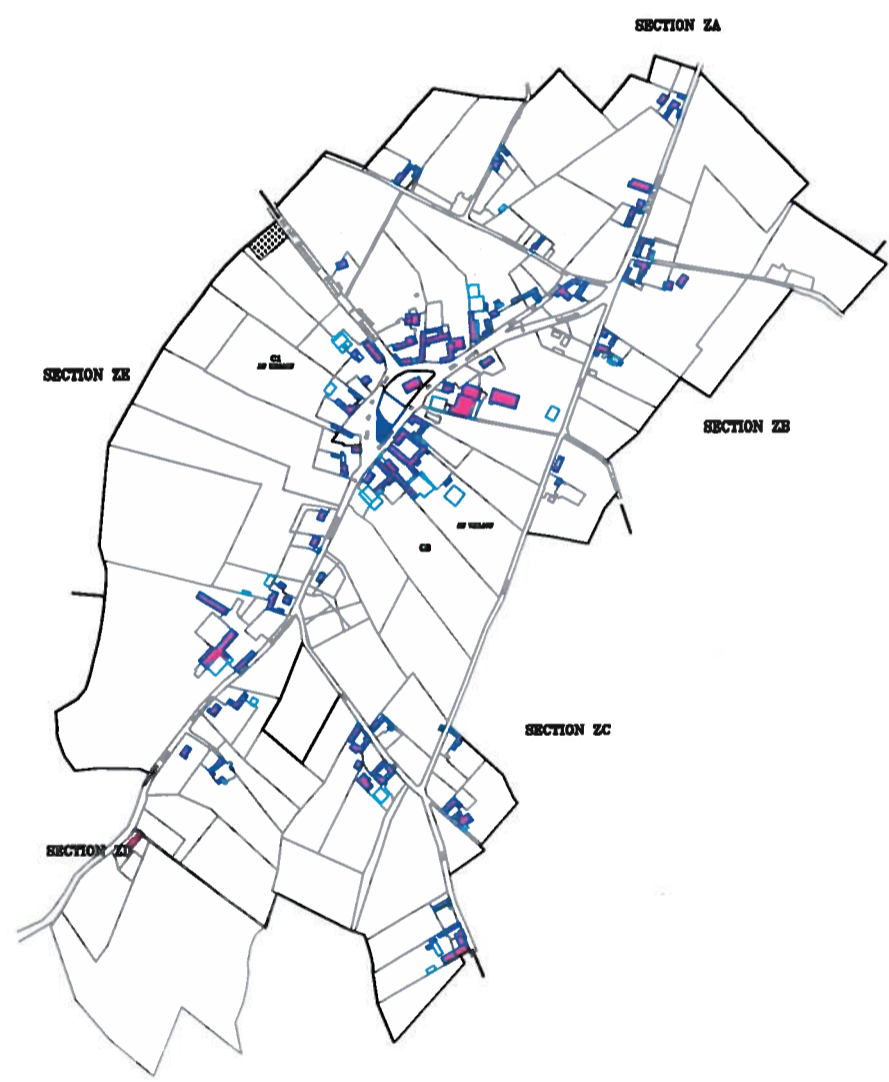
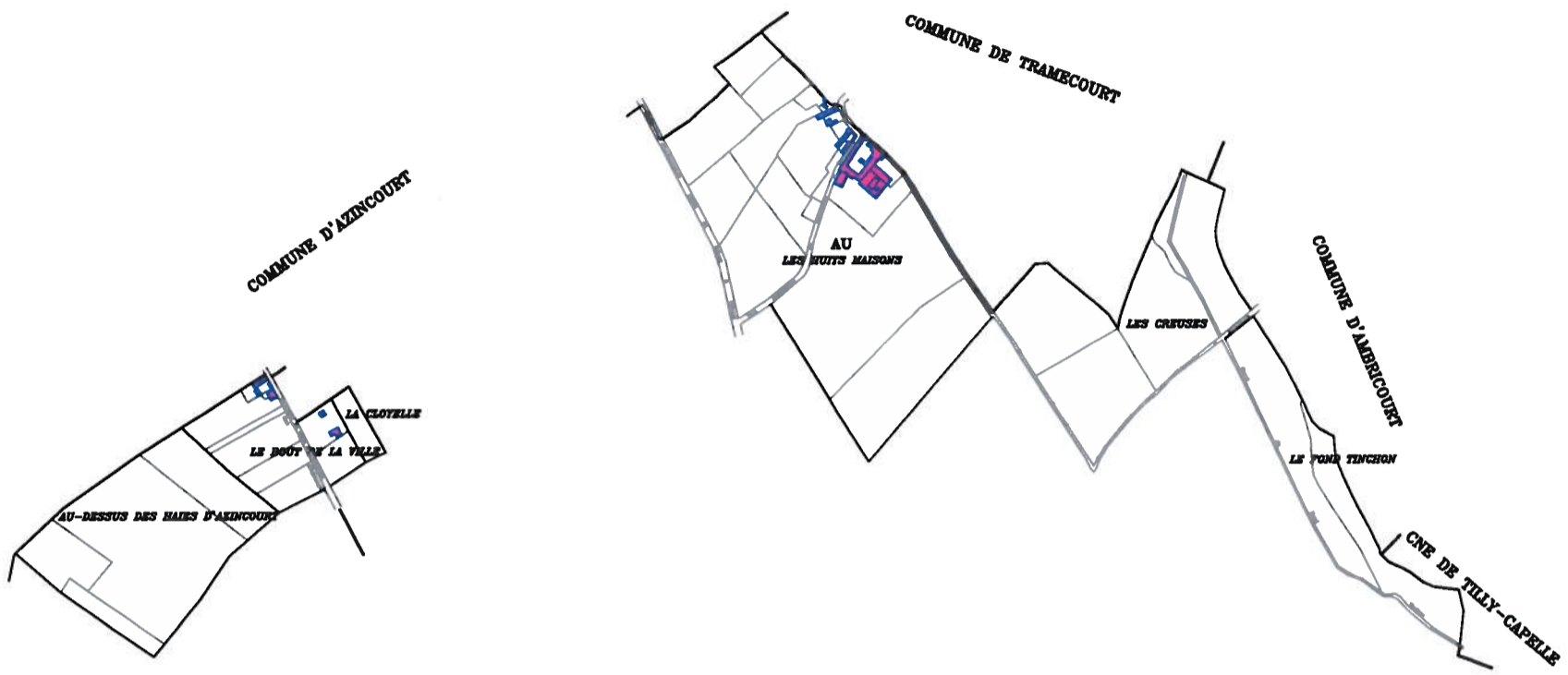
Contrôle
BM

Validation
YH

G2C environnement
Rue René Cassin
82 223 SAINT LAURENT BLANGY
Tel: 03 21 16 85 16
Fax: 03 21 71 14 28

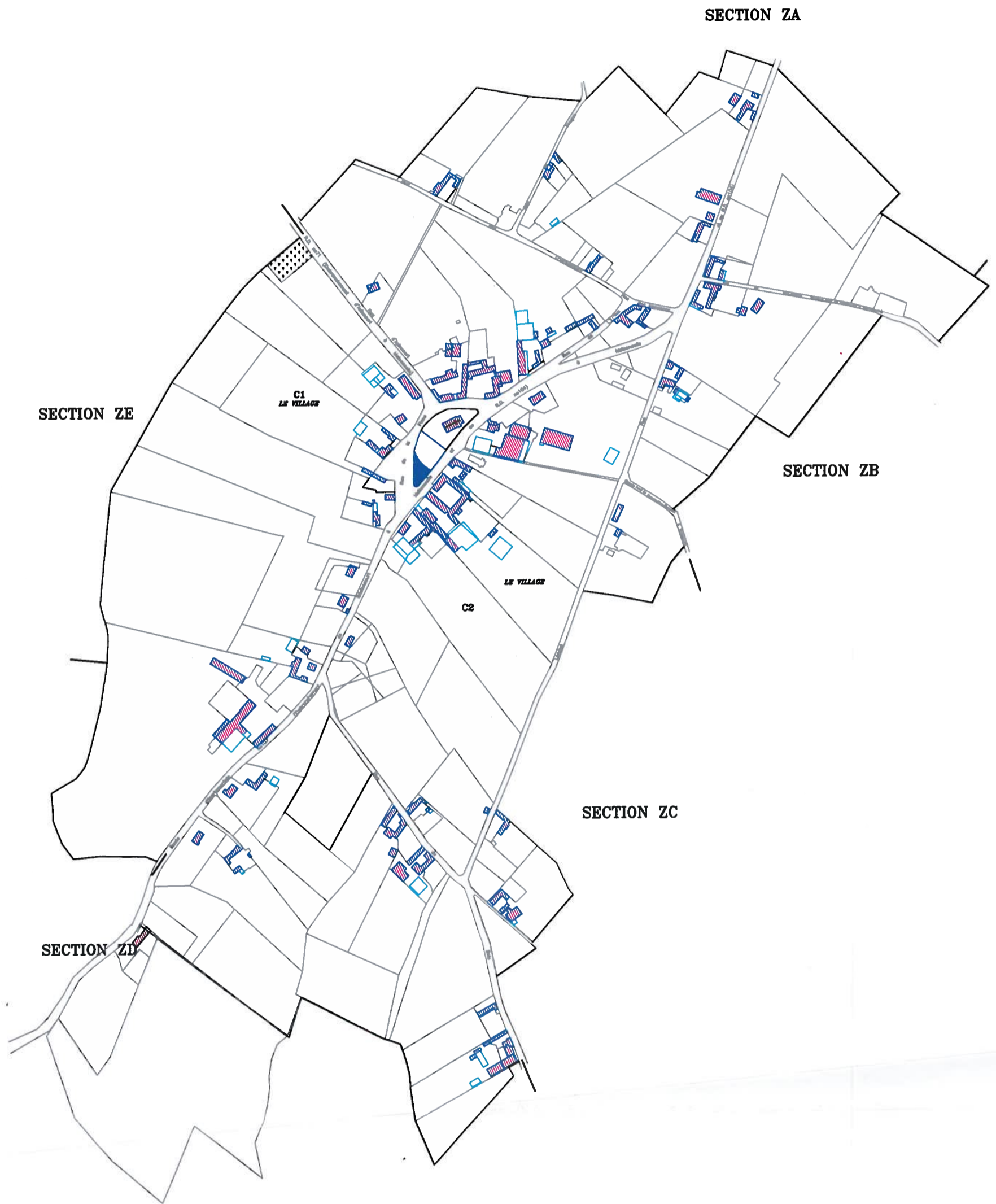


G2C environnement

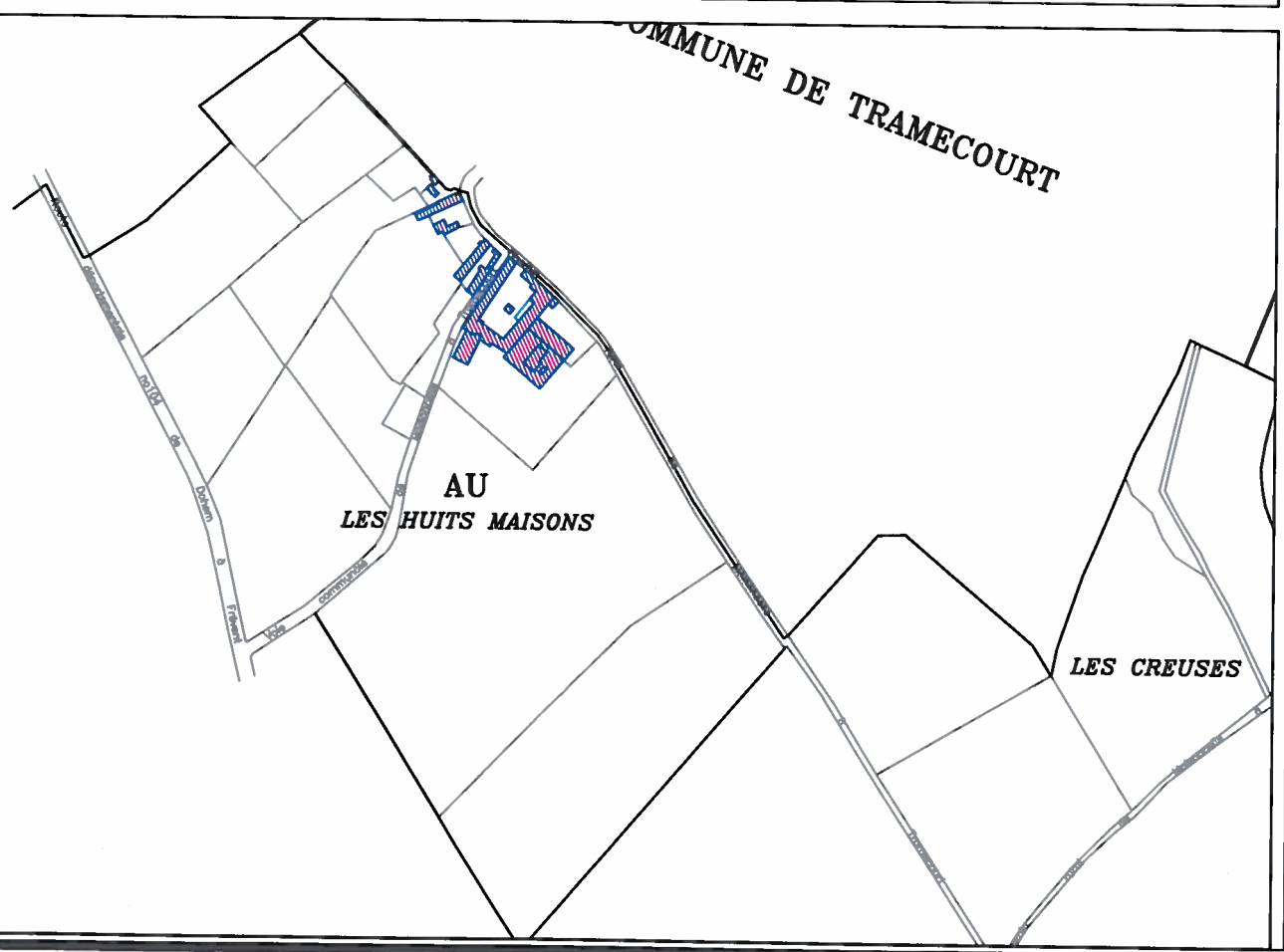
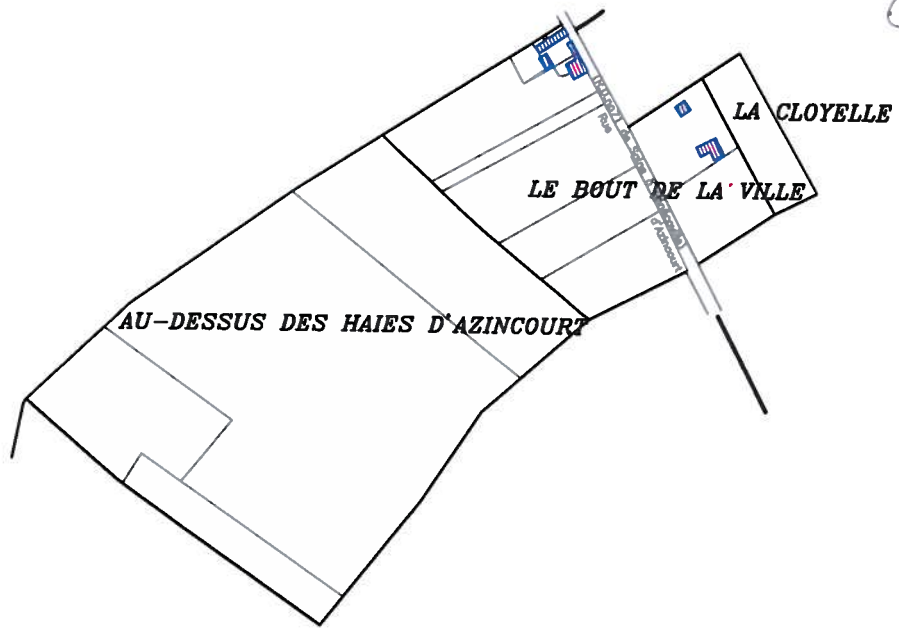


DEPARTEMENT DU PAS DE CALAIS
Echelle 1/5000





75



Commune de MAISONCELLE Lieux dits : "Le bout de la ville"
 et "Les huit Maisons"
 Carte de zonage d'assainissement Echelle : 1/5000 Plan 3/3

