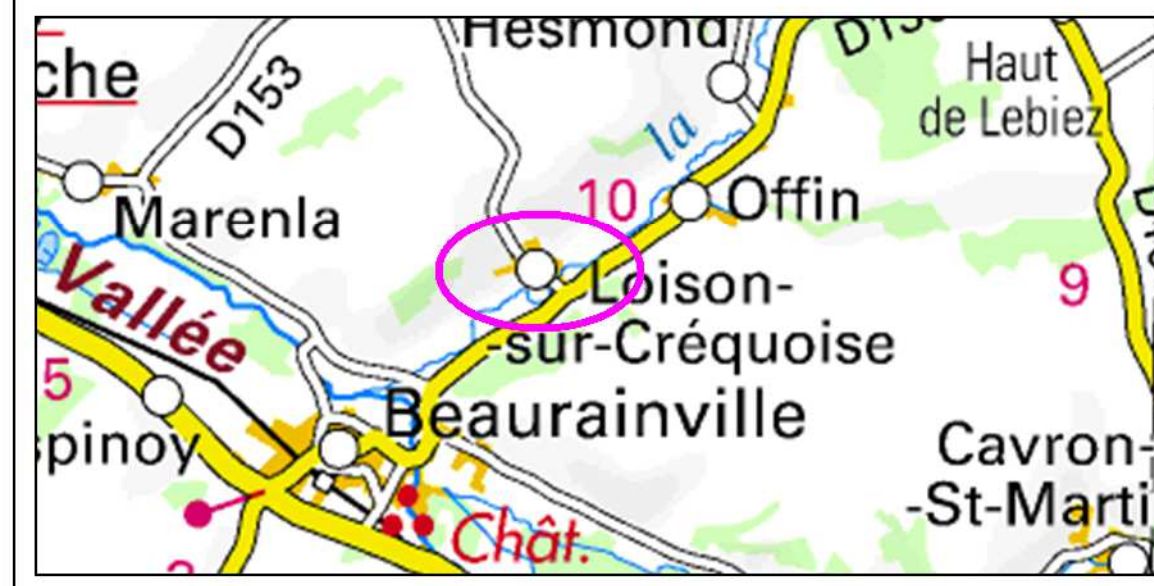




Elaboration de la Carte Communale



Plan des Servitudes d'utilité publique
Informations et Obligations diverses



Décidée le 05 octobre 2012


Echelle : 1 / 7500

Date : Juin 2013







Dessin : M. PAMART

Ref : sig_urbate.r.s.l

1) Servitudes d'utilité publique



2) Informations et Obligations diverses

-  AD Autorisation de Défrichement
La représentation graphique de l'Autorisation de Défrichement ne résulte pas d'un constat de terrain. Pour tout renseignement complémentaire, consulter le gestionnaire
-  CYCLO Itinéraire Cyclotouristique
-  GR Itinéraire de Grande Randonnée et de Promenade
-  ZA Zonage archéologique (source DRAC)
-  ZNIEFF1 Zone Naturelle d'Intérêt Ecologique, Faunistique et Floristique de type 1 (source DREAL)
-  ZNIEFF2 Zone Naturelle d'Intérêt Ecologique, Faunistique et Floristique de type 2 (source DREAL)

